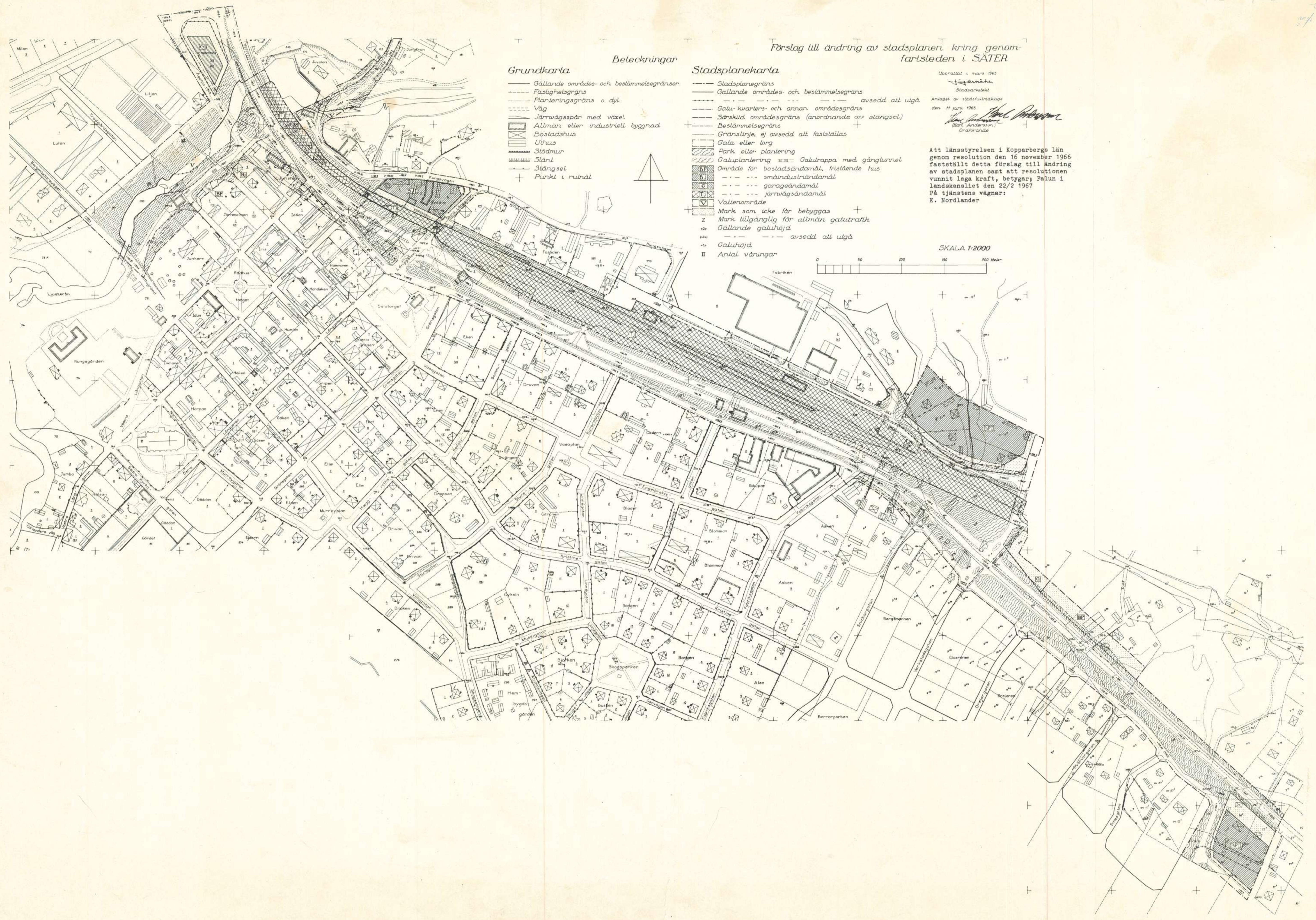


07428
Påsk



Förslag till ändring av stadsplanen kring genomfartstleden i SÄTER

Upprättad i mars 1965

Stadsarkitekt

Anslaget av stadsfullmäktige

den 11 juni 1965

Ordförande

Att länsstyrelsen i Kopparbergs län

genom resolution den 16 november 1966

fastställt detta förslag till ändring

av stadsplanen samt att resolutionen


vunnit laga kraft, betygar; Palun i

landskansliet den 22/2 1967

På tjänstens vägnar:

E. Nordlander

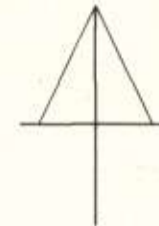
SKALA 1:2000



Grundkarta

- Gällande områdes- och bestämmelsegränser
- Fastighetsgräns
- Planeringsgräns o dyl.
- Väg
- Järnvägsspår med växel
- Allmän eller industriell byggnad
- Bostadshus
- Uthus
- Stödmur
- Slätt
- Slängsel
- Punkt i ruin

Belevningar



Stadsplane-karta

- Stadsplane-gräns
- Gällande områdes- och bestämmelsegräns
- avsedd all utgå
- Gatu-kvarter och annan områdesgräns
- Särskild områdesgräns (anordnande av slängsel)
- Bestämmelsegräns
- Gränslinje, ej avsedd att fastställas
- Gata eller lög
- Park eller plantering
- Gatuplantering
- Gatustrappa med gångtunnel
- Område för bostadsändamål, fristående hus
- småindustriändamål
- garageändamål
- järnvägsändamål
- Vallenområde
- Mark som icke får byggas
- Mark tillgänglig för allmän gatutrafik
- Gällande gatuvid
- avsedd all utgå
- Gatuvid
- Antal våningar