

# Förslag till ändring av stadsplanen för del av **SÄTERS** stad

Upprättat i januari 1967


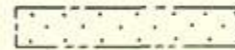

Järnåke

Stadsarkitekt

Antaget av stadsfullmäktige den 16 mars 1967  
# 38

Ingemar Norby  
Ordförande

## Beteckningar:

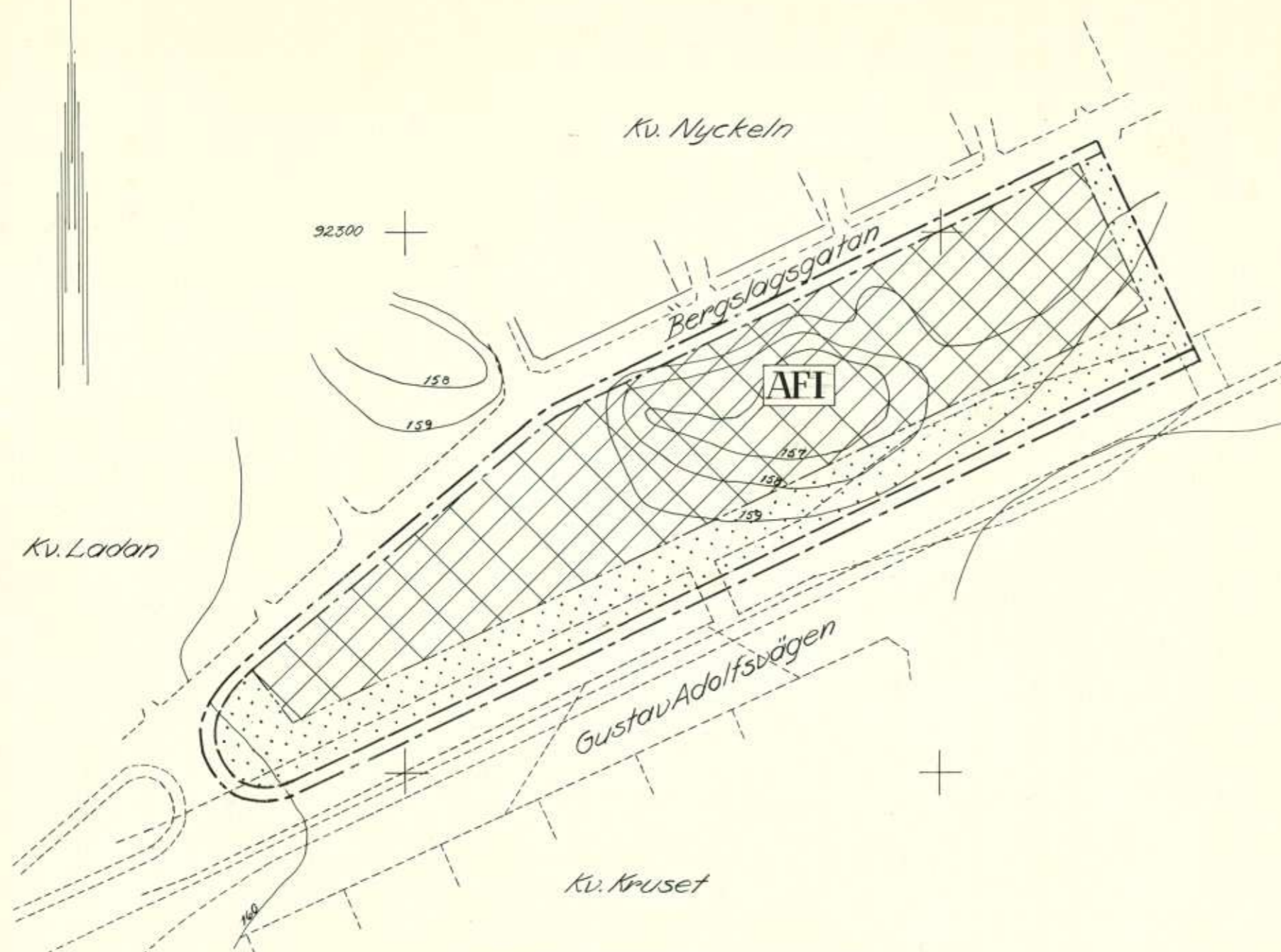
- Stadsplanegräns
- Områdesgräns
- Bestämmelsegräns
-  Område för allmänt ändamål  
Får bebyggas endast med fristående  
hus i högst en våning
-  Mark som icke får bebyggas
-  Nivåkurvor i meter
- Särskild områdesgräns (anordnande av stängsel)

Förslaget kompletterat febr. 1967

Järnåke

Kompletteringen godkänd av byggnadsnämnden  
den 28 febr. 1967

Ingemar Norby  
Ordförande



Att länsstyrelsen i Kopparbergs län genom beslut denna dag fastställt & denna karta angiven stadsplan samt att beslutet på grund av stadgandet i 150 § tredje stycket byggnadslagen vunnit laga kraft, betygar, Falun i landskansliet den 26/9 1967.

På tjänstens vägnar:

  
E. Nordlander

