
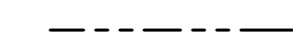


PLANBESTÄMMELSER

Följande gäller inom områden med nedanstående beteckningar. Endast angiven användning och utformning är tillåten. Bestämmelser utan beteckning gäller inom hela området.

GRÄNSER

-  Detaljplanegräns
-  Egenskapsgräns

ANVÄNDNING AV MARK OCH VATTEN

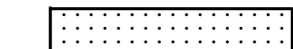


Kvartersmark

-  Idrott, motionscentral

UTNYTTJANDEGRAD


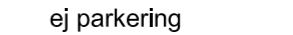
e, 000 Största byggnadsarea i m²

BEGRÄNSNINGAR AV MARKENS BEBYGGANDE

-  Marken får inte bebyggas
-  Marken ska vara tillgänglig för allmänna underjordiska ledningar
-  Planområdet ska vara tillgängligt för allmänheten. Det får inte inhägnas

MARKENS ANORDNANDE

Mark och vegetation



-  Träd ska sparas i så stor utsträckning som möjligt
-  Parkeringsplats får inte finnas

Utfart

-  Körbar utfart får inte anordnas

PLACERING, UTFORMNING, UTFÖRANDE

Utformning

-  Största taklutning i grader
-  En våning, högsta byggnadshöjd 4,5 meter

ADMINISTRATIVA BESTÄMMELSER


Genomförandetid

Genomförandetiden är 10 år från den dag planen vinner laga kraft

Huvudmannaskap

Kommunen är huvudman för angränsande allmän plats

ILLUSTRATIONER

-  Illustrationslinjer



Skala 1:1000 A2, 1:2000 A4



Till planen hör: Plankarta med bestämmelser Planbeskrivning Genomförandebeskrivning		Samrådsredogörelse Utlåtande Fastighetsförteckning	
Detaljplan för		Antagandehandling	
Motionscentral vid Hagavägen (del av Ovangårdarne 6:27)		Beslutsdatum	Instans
		Godkännande 2011-10-21 § 164	Mbn
Sätters kommun, Dalarnas län		Antagande	
		2011-12-15 § 185	Kf
Miljö- och Bygghandläggningen, Säter i augusti 2011		Laga kraft	
		2012-01-11	
Kristina Mellberg Förvaltningschef	Hans Ekborg TF stadsarkitekt		