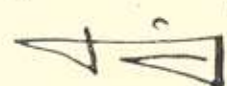


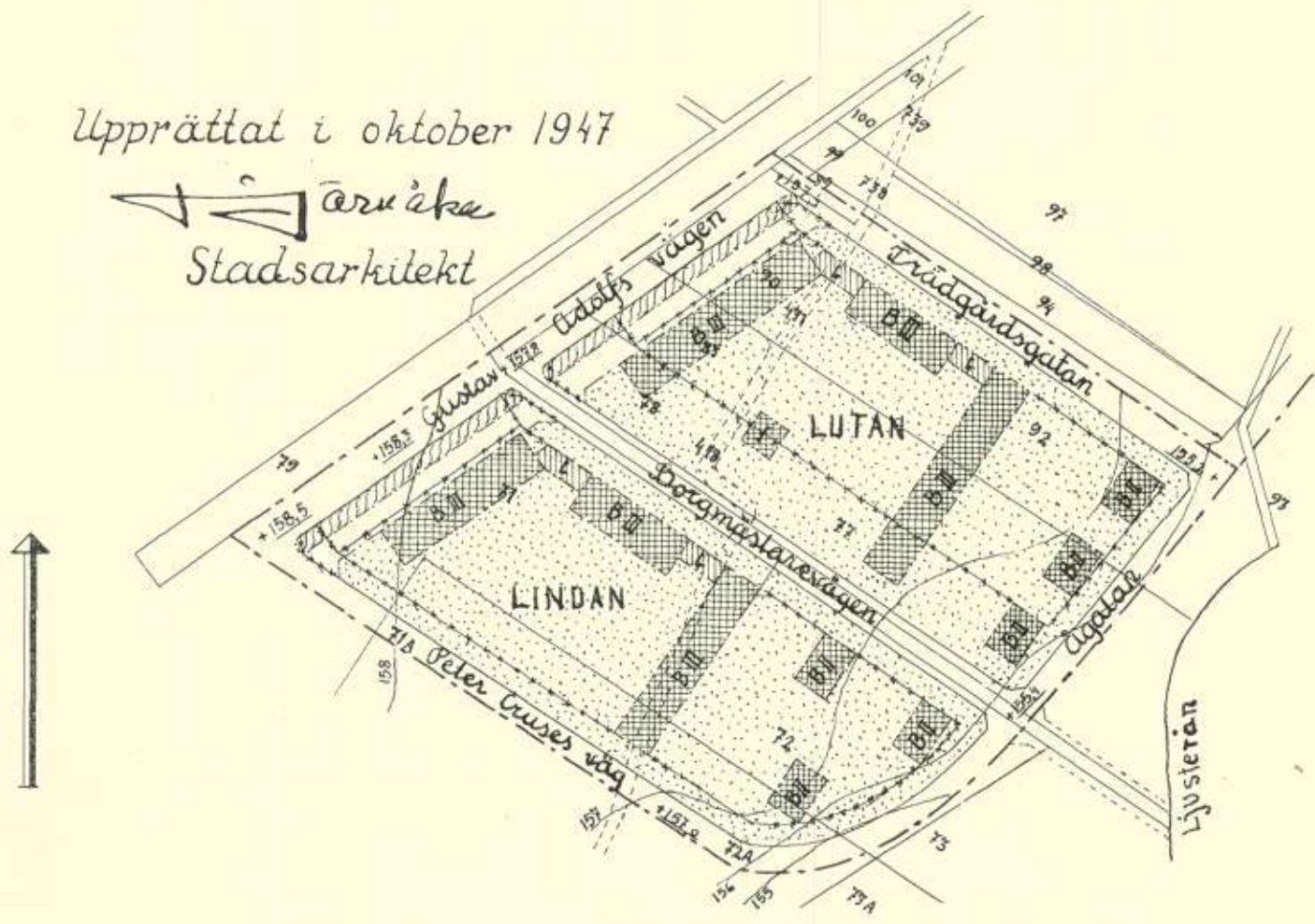
Förslag till ändring av stadsplanen för del av

# Säters stad

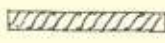


kv. Lutan och Lindan

Upprättat i oktober 1947


 Öst  
 Stadsarkitekt



Beteckningar:

- Stadsplanegräns.
- +--- Stadsplanelinje, avsedd att utgå.
- Gällande gatu- och kvartersgräns.
- - - - - Föreslagen gatu- och kvartersgräns.
- · - · - Bestämmelsegräns.
- +0.0 Gällande gatuhöjd.
-  Plantering.
-  Beteckningar, som hänföra sig till stadsplanebestämmelserna.
- - - - - Ägogränser.
- 78, 79 etc. Ägobeteckningar.
-  Nivåkurvor.

Tillhör stadsfullmäktiges beslut den 27 januari 1948

Ex. officio:

Gustaf Snygg

Ordförande

Tillhör Kungl. Maj:ts beslut den 9 april 1948. Stockholm i Kommunikationsdepartementet.

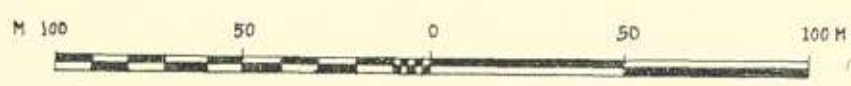
Ex officio:  
Torsten Josephson

Kopians likhet med originalet bekrägas. Stockholm den 25 juni 1948.

STATENS REPRODUKTIONSANSTALT



H. Örtenblad



Skala 1:2000.